








**Übersichtskarte
Stadt Rheine
- Bereich der Ems -
M = 1 : 45.000**

Legende

-  Kreisgrenze
-  Gemeindegrenze
-  Naturschutzgebiet

Angelverbotszonen

-  Zeitraum: Ganzjährig
-  Zeitraum: 15.03. bis 15.07.
-  Zeitraum: 16.03. bis 31.08.
-  Zeitraum: 20.10. bis 15.03.

**Kreis Steinfurt
Der Landrat**
Haupt- und Personalamt
Geodatenmanagement
Steinfurt, den 12.10.2020

